Tavola 1

AMBITI della CALL FOR IDEAS
NODO: Stazione Centrale
PIAZZA: Piazzale Loreto

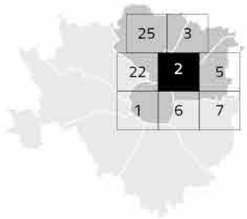

Municipi: 1, 2, 3, 9

C Nodi di interscambio

Ambito Centrale/Magazzini Raccordati. Gli interventi consentono l'integrazione delle funzioni urbane e la riqualificazione degli spazi pubblici adiacenti alle infrastrutture esistenti: p.zza Duca d'Aosta, via F. Aporti, via Doria, p.zza IV Novembre, via G.B. Sammartini e i sottopassi esistenti.

D Piazze

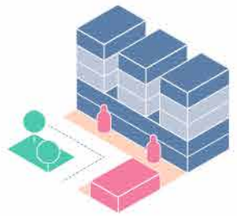

Ambito di p.le Loreto. Gli interventi di ridefinizione dei tessuti edilizi, delle aree pubbliche e per la mobilità consentono la realizzazione di nuovi spazi pedonali, aree verdi e nuove funzioni collettive. Valorizzazione e integrazione dei mezzanini di MM.

I Spazio a vocazione pedonale

Riqualificazione degli assi stradali interni al tessuto edilizio ai lati di c.so Buenos Aires. Riqualificazione di via Doria tra p.le Loreto e p.zza Duca d'Aosta. Estensione dello spazio pubblico a Città Studi.

Tavola 2

AMBITI della CALL FOR IDEAS
NODO: Cascina Gobba

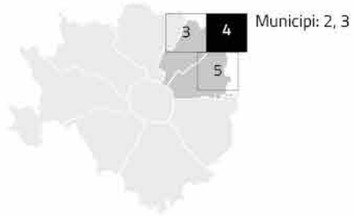

Area verde
Tranvia Q.re Adriano
Nido de Curtis
Chiosco parco Franca Rame
Piazza
Parco Tognazzi Gasman
Piscina
Pista ciclabile
Area verde
Naviglio Martesana
Via Padova-appunti di rigenerazione urbana
Passaggio pedonale
Scuola secondaria di I grado Adriano
Ex scuola via Adriano
Messa in sicurezza via Idro
Fiume Lambro
Linea tramviaria Adriano-Gobba
Barriere acustiche
ERP via Rizzoli
Crescenzago
Sottopasso Crescenzago
Area verde
Cologno Sud
C.na Gobba

F Ambiti di rinnovamento urbano

Ambiti compresi tra via Padova e via Palmanova e lungo via Adriano. Interventi di rigenerazione degli edifici e degli spazi aperti in relazione alla trasformazione di via Padova favorendo l'accessibilità alla ciclabile della Martesana e al sistema dei percorsi del Parco Media Valle del Lambro.

C Nodi di interscambio

Ambito di C.na Gobba. Gli interventi di rigenerazione consentono l'integrazione di funzioni urbane nell'edificio esistente, la riqualificazione delle superfici adibite a parcheggio, la forestazione urbana, e la realizzazione di infrastrutture a servizio della fruizione del Parco Media Valle del Lambro.

Tavola 3

AMBITI della CALL FOR IDEAS
GFU: Rubattino

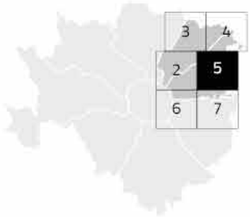

Municipi: 2, 3

E Grandi funzioni urbane

Ambito di Rubattino. Nuove funzioni per servizi pubblici e funzioni private di interesse strategico. Realizzazione di un parco urbano finalizzato a ridare spazio al Lambro, nuove connessioni ciclopedonali e verdi con lo scalo di Lambrate e con le aree agricole a nord di via Caduti di Marcinelle.

B Ambiti di rigenerazione ambientale

Ambiti produttivi lungo via Sbodio e via Oslavia. Interventi di rigenerazione di edifici e spazi aperti, forestazione urbana, finalizzati a migliorare le prestazioni ambientali delle piastre produttive valorizzando le connessioni ambientali lungo la valle del Lambro.

Tavola 4

AMBITI della CALL FOR IDEAS
NODO: S. Donato e Rogoredo

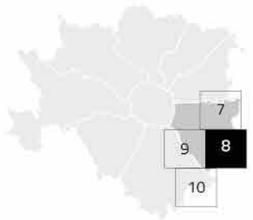

C Nodi di interscambio

Ambito del capolinea della M3 (San Donato) e Rogoredo. Integrazione delle funzioni urbane e realizzazione di connessioni ciclopedonali con il nodo della stazione ferroviaria ed il quartiere di Rogoredo, l'ambito di Porto di Mare, il q.re S. Giulia e Ponte Lambro.

G Riqualificazione dei servizi abitativi pubblici

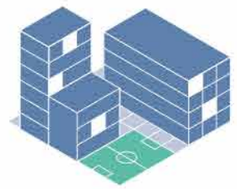

Quartiere Bonfadini e i complessi edilizi del quartiere Ponte Lambro. Interventi di rigenerazione degli edifici e degli spazi aperti, implementazione di spazi e servizi di uso collettivo per gli abitanti.

F Ambiti di rinnovamento urbano

Ambiti lungo via Medici del Vascello. Interventi di rigenerazione degli edifici e recupero del patrimonio dismesso. Ambito Ponte Lambro. Interventi di riqualificazione del patrimonio edilizio, dei servizi pubblici e degli assi di via degli Umiliati e via G. U. di Nemi.

Edificio di zona viale Ungheria
Q.re Bonfadini
Ciclabile Mecenate-Aviazione
Parco via Vittorini
Ciclabile Ponte Lambro-Rogoredo
Laboratorio di quartiere Ponte Lambro
Fiume Lambro
Asilo
Area verde
Scuola via Manzù
Asilo nido e scuola materna
Promenade Cassinari
Parco Trapezio Santa Giulia
Piazza
Rogoredo
Foyer autonomia giovani
Asilo nido via Feltrinelli
Plesso scolastico via Monte Piana e Monte Porpora
Ciclabile San Donato - Corvetto
S. Donato

Tavola 5

AMBITI della CALL FOR IDEAS
GFU: Porto di Mare
PIAZZA: Piazza Corvetto e Piazza Trento

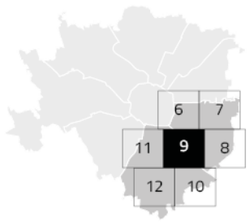

Municipi: 4, 5

D Piazze

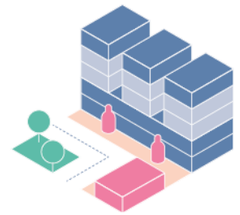

Corvetto e Trento. La trasformazione dei tessuti edilizi e della mobilità consente la realizzazione di nuovi spazi pedonali, aree verdi e funzioni collettive. Demolizione del cavalcavia di p.le Corvetto. In p.zza Trento, nuove relazioni con via Crema e v.le Isonzo e lo scalo di P. Romana.

E Grandi funzioni urbane

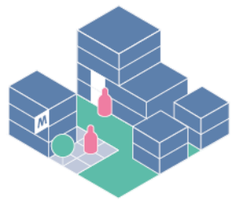

Ambito di Porto di Mare. Nuove funzioni per servizi pubblici e funzioni private di interesse strategico. Realizzazione di un parco urbano e connessioni ciclopedonali tra il q.re Mazzini ed il Parco Agricolo Sud e tra via F. Massimo e via Cassinis, in corrispondenza della fermata MM.

F Ambiti di rinnovamento urbano

Ambiti tra via Ripamonti, c.so Lodi e la Circle Line. Interventi di rigenerazione degli edifici e degli spazi aperti in relazione ai tessuti storici, i quartieri ERP, l'affaccio sulla ferrovie in accordo con le progettualità su Porto di Mare, p.zza Corvetto e gli scali di P.ta Romana e Rogoredo.

Tavola 6

AMBITI della CALL FOR IDEAS
NODO: Famagosta
PIAZZA: Romolo

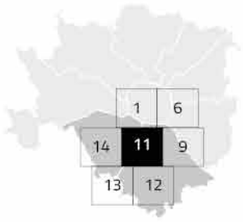

C Nodi di interscambio

Ambito di Famagosta. Gli interventi di rigenerazione consentono l'integrazione delle infrastrutture di mobilità con le funzioni urbane, la realizzazione di connessioni ciclopedonali tra il parco di via Rimini e il Parco Agricolo Sud e la riqualificazione di v.le Famagosta.

D Piazze

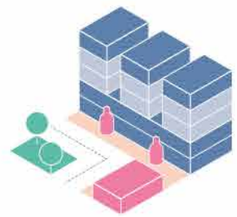

Ambito di Romolo. La ridefinizione dei tessuti edilizi e delle aree per la mobilità consente la realizzazione di nuovi spazi pedonali, verde e funzioni collettive. Connessioni tra l.go T. Nuvolari e v.le Romolo, attraverso un sistema di aree verdi tra parco di via Rimini e il Naviglio Grande.

Tavola 7

AMBITI della CALL FOR IDEAS
GFU: Ronchetto

Municipi: 6

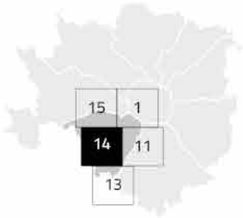

Grandi funzioni urbane

Ambito di Ronchetto. Nuove funzioni per servizi pubblici e funzioni private di interesse strategico. Realizzazione di un parco urbano lungo il Lambro Meridionale e nuove connessioni tra lo scalo di S. Cristoforo, p.zza Tirana e il Parco Agricolo Sud.

Tavola 8

AMBITI della CALL FOR IDEAS
GFU: Piazza D'Armi

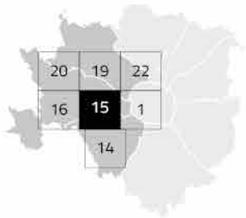

Municipi: 6, 7, 8

Biblioteca Harar
Area verde
Amendola Fiera
San Siro, verde e riqualificazione di spazi pubblici
Polo culturale
ERP Q.re Vercellese
Area verde
Area verde
Demolizione scuola dell'Infanzia Via Martinetti
Ristrutturazione viabilistica di Piazzale Siena
Piazzale Siena
De Angeli
Gambra
Via Zendrini
Bande Nere
ERP Q.re Saint Bon
Primaticcio
Scuola secondaria di I grado via Strozzi
Inganni
Didattica e cultura
Oratorio di San Protaso al Lorenteggio
Parcheggio di interscambio Bisceglie
Lorenteggio Tolstoj
Scuola primaria via Pisa
Lorenteggio Frattini
Ciclabile Piazza Napoli - Giambellino
Area verde
Cam CRSA
Parco sportivo Colombo
Scuola dell'Infanzia via Narcisi
Lorenteggio Gelsomini

E Grandi funzioni urbane

Ambito di Piazza D'Armi. Nuove funzioni per servizi pubblici e funzioni private di interesse strategico. Consolidamento del verde esistente e nuove connessioni ciclopedonali e verdi con il parco delle Cave, via S. Giusto e i parchi esistenti su via S. S. Bon e via Inganni.

Tavola 9

AMBITI della CALL FOR IDEAS
Nodo: Bisceglie

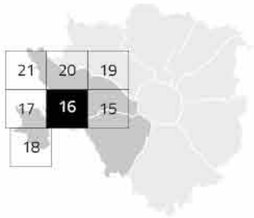

Municipi: 6, 7

M5 S.Siro - Settimo M.se
Centro giovanile Lammennais
ERP Q.re Quinto Romano
Parco delle Cave ovest
Sede associazione pescatori Cava Aurora
La via verde,per vivere sani e sicuri da Piazza Sicilia al Parco Trenno
Centro sportivo J.F. Kennedy
Cascina Linterno
Area verde
Biblioteca di Baggio
Via Ceriani
Via Cusago
Ingresso Parco delle Cave
ERP via Nikolajevka
Connessione verde tra Parco delle Cave e Parco dei Fontanili
Scolmatore Olona
Tangenziale Ovest
Bagarotti
M1 Baggio
Itinerario ciclo-pedonale da Bisceglie lungo Via Lucca
Bisceglie
Parco del Deviatore
Parco Valsesia
Passerella ciclopedonale
Comunità Nuova onlus
Parco Blu
Scuola materna
Valsesia
Piscina
Centro sportivo
Asilo
Parco dei Fontanili
Parco

Nodi di interscambio

Ambito di Bisceglie. Gli interventi di rigenerazione consentono: l'integrazione delle infrastrutture di mobilità con le funzioni urbane, la riqualificazione della viabilità e degli spazi verdi lungo via F. Parri e via Zurigo, la connessione tra le aree verdi lungo il Lambro Meridionale e i parchi di via Viterbo e via Lucerna.

Ambiti di rinnovamento urbano

Ambiti edificati attorno al nucleo storico di Baggio. Interventi di rigenerazione di edifici e spazi aperti in relazione ai tessuti storici, il sistema dei servizi pubblici, le aree verdi e il sistema degli accessi al Parco delle Cave.

Tavola 10

AMBITI della CALL FOR IDEAS
GFU: S.Siro - Trotto
PIAZZA: Piazzale Lotto
NODO: Lampugnano

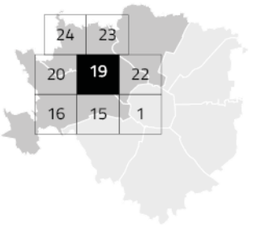

Municipi: 7, 8, 9

C Nodi di interscambio

Ambito di Lampugnano. Gli interventi di rigenerazione consentono l'integrazione tra le infrastrutture di mobilità e le funzioni urbane, la riqualificazione delle aree verdi, la realizzazione di connessioni ciclopedonali con il parco Monte Stella.

D Piazze

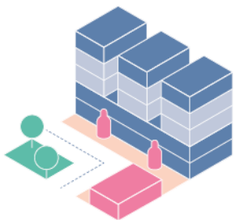

P.le Lotto e p.le Zavattari. La ridefinizione dei tessuti edilizi e delle aree per la mobilità consente la realizzazione di nuovi spazi pedonali, verde e funzioni collettive. Riqualificazione della cerchia 90-91 e nuove connessioni con l'ippodromo e il Parco Agricolo Sud.

E Grandi funzioni urbane

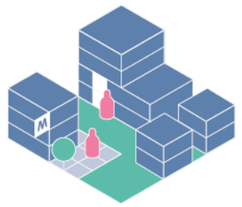

Ambito di S. Siro-Trotto. Nuove funzioni per servizi pubblici e funzioni private di interesse strategico. Realizzazione di un parco urbano e nuove connessioni con l'ippodromo nel Parco Agricolo Sud e con gli ambiti a sud di via Harar/Dessiè.

Tavola 11

AMBITI della CALL FOR IDEAS
NODO: Stazione P.ta Garibaldi
PIAZZA: Piazzale Maciachini

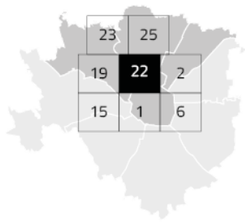

Municipi: 1, 2, 8, 9

C Nodi di interscambio

Ambito P.ta Garibaldi. Integrazione delle infrastrutture di mobilità con le funzioni urbane, parziale copertura dei binari, riqualificazione di p.zza Freud, realizzazione di una nuova connessione tra gli ambiti posti a nord e a sud della ferrovia e tra p.zza Gae Aulenti e lo scalo Farini.

D Piazze

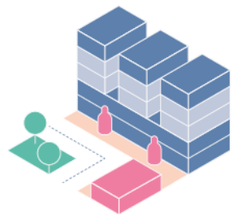

Ambito di p.le Maciachini. La ridefinizione dei tessuti edilizi e delle aree per la mobilità consente la realizzazione di nuovi spazi pedonali, verde e funzioni collettive. Superamento della barriera della cerchia 90-91 e riqualificazione del complesso ERP di via Giuffrè.

I Spazi a vocazione pedonale

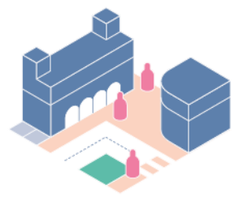

Assi stradali connessi a P.ta Nuova, alla Stazione P.ta Garibaldi e P.le Maciachini. Interventi di riqualificazione di via Piero della Francesca, tra p.zza Firenze e p.zza Gramsci, e l'asse di c.so Sempione con nuovi spazi per pedoni e ciclisti.

Tavola 12

AMBITI della CALL FOR IDEAS
GFU: Bovisa-Goccia
NODO: Bovisa

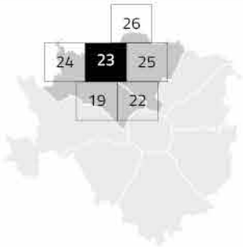

Municipi: 8, 9

Impianto sportivo Via Salemi

Quarto Oggiaro

Valorizzazione del Parco Scheibler in Quarto Oggiaro

Biblioteca Quarto Oggiaro

Ex cava Chiasserini

Via Aldini

Via Eritrea

Area verde

Uniamo i parchi con la bicicletta

Asilo

Via Chiasserini

Caserma dei carabinieri

Attraversamento ciclopedonale Moneta

Viabilità Chiasserini - Cascina Prati

Bovisasca

Area verde

Area verde

Piazza

Palizzi Eritrea Del Monaco

Stiamo meglio al verde

Parco Franco Verga

Certosa

Metrotramvia Certosa - Maciachini

Politecnico di Milano

Bovisa FNM

Villapizzone

Uniamo i parchi con la bicicletta

Console Marcello

E Grandi funzioni urbane

Ambito di Bovisa-Goccia. Nuove funzioni per servizi pubblici e funzioni private di interesse strategico. Ampliamento del campus universitario e nuovi istituti di ricerca. Consolidamento del verde esistente e nuove connessioni con Villapizzone e il parco F. Verga, superando le barriere infrastrutturali.

C Nodi di interscambio

Ambito Bovisa. Gli interventi di rigenerazione consentono l'integrazione tra le infrastrutture di mobilità e le funzioni urbane, il miglioramento della relazione con il quartiere Bovisa ed una nuova connessione con Villapizzone superando le barriere infrastrutturali.

Tavola 13

AMBITI della CALL FOR IDEAS
NODO: Molino Dorino

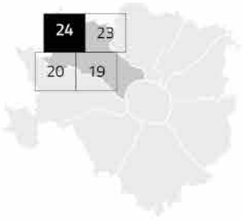

Municipi: 8

Fs M Rho Fiera

F

Fs phenson C

B

Piazza Est

Piazza Nord

Ricicleria Merlata

Connessione Merlata Stephenson

Area verde

Asilo

Piazza Centrale

Edificio Cimitero Maggiore

Area verde

M Pero

Area verde

Scuola

Cascina Merlata

G. Pesce

Area verde

M Molino Dorino

ERP Autoclave Appennini 92

C

ERP Visconti

Servizi sociali per adulti in difficoltà

Cimitero Maggiore

Arrde

F

M S. Leonardo

C Nodi di interscambio

Ambiti di Stephenson e Molino Dorino. Gli interventi di rigenerazione consentono l'integrazione tra le infrastrutture di mobilità e le funzioni urbane, il miglioramento della relazione tra l'ambito MIND - post Expo, il q.re di C.na Merlata e il Comune di Pero.

F Ambiti di rinnovamento urbano

Ambiti lungo via Monte Bisbino, p.le Roserio e lungo via I Maggio. Interventi di rigenerazione degli edifici e degli spazi aperti in relazione alle condizioni di accessibilità, le progettualità sull'area MIND - post Expo e l'ospedale Sacco.

Tavola 14

AMBITI della CALL FOR IDEAS
NODO: Comasina

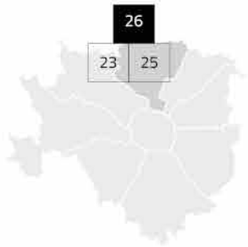

Municipi: 9

Cusano Milanino

Metrotranvia Milano – Limbiate

Bruzzano

Comasina

Corridoio ecologico al Parco nord

Fiume Seveso

Vasca di laminazione Seveso

Bruzzano, area verde accessibile e sicura

C Nodi di interscambio

Ambito di Comasina. Gli interventi di rigenerazione consentono l'integrazione tra le infrastrutture della mobilità e le funzioni urbane, la riqualificazione delle aree verdi intercluse, la forestazione urbana, il superamento della strada statale e il collegamento con il Parco Nord.

F Ambiti di rinnovamento urbano

Ambiti edificati attorno al nucleo storico di Bruzzano. Interventi di rigenerazione degli edifici e degli spazi aperti in relazione ai tessuti storici, al sistema dei servizi pubblici esistenti. Superamento delle barriere infrastrutturali e il miglioramento dell'accessibilità al Parco Nord.